

油山散策ルートマップと起点となる地点の写真

油山山頂（標高：597m）登山の入山ルートは、林道西油山線（以下、西油山林道）入口、徳栄寺裏入口、梅林緑道頂入口、天福禅寺・片江風致公園（旧日本文学碑公園）から片江展望台横の入口、市民の森管理棟から A コース（2.6 km）、B コース（1.8 km）、C コース（2.2 km）がある（A、B、C コースは SHIMIN NO MORI PARK MAP より）。

西油山林道は入口から終点まで 4.543 km で、終点近くのりんどう峠の標高は 316m である。りんどう峠から油山山頂へは妙見望、妙見山（452m）および妙見岩（433m）の油山尾根を経由するルートには A コースとの分岐（502m）、油山二等三角点、国見岩の各地点がある。いずれにしても、油山山頂まではどのルートからも油山尾根のどこかに接続している。

徳栄寺裏登山道から妙見岩経由油山山頂コースについて、徳栄寺裏からの登山道はりんどう峠までは急勾配であり、ゆっくり登山しないと油山山頂まではかなり体力を消耗する。

徳栄寺裏の西油山林道からりんどう峠・妙見山・妙見岩経由油山山頂コースはここに示しているコースのなかで時間を要するが、疲れは一番少ない。

梅林緑道からのコースはその頂まで 86m の階段がつづき、そこから登山道を登っていくと片江山経由でりんどう峠かあるいは油山尾根を登っていき、さらに妙見山経由で油山山頂へと登っていく。

市民の森管理棟から、C コースでの登山はしていないが、A コースおよび B コースはともにほぼ階段（木段）の急勾配である。B コースは A コースに比べて距離はながいが、その勾配は急である。また、B コースは油山尾根に出ればすぐ左方面に行くと油山山頂へ、A コースは油山二等三角点および国見岩を経由して油山山頂に繋がっている。

油山マップに示している名勝史跡とくに徳栄寺、天福寺跡、梅林緑道（水道路）、片江展望台、妙見岩（北辰妙見大菩薩が昔祀られていた）および国見岩（筑前国：朝倉から遠賀まで見渡せる）については、参考文献〔1〕～〔3〕を参照されたい。ここで、天福寺跡は記念碑の上の方との伝承もあるが参考文献〔1〕のマップ図から鳥獣保護区の標識の上の方に表記されている。その道はロープを越えていけばかなり広い空間の土地がある。また、標高はマピオンマップでのもので地図上からの測定である。歩数はゆっくりの速度でのものである。

☆ 林道 西油山線を、便宜上、西油山林道として表記している。

参考文献

- 〔1〕 城南区役所監修『ワンデイ・ウォーキング 油山へ行こう』海鳥社.1996年8月.20～21頁. 51頁.
- 〔2〕 竹岡勝也著「西油山天福寺址」『福岡県史蹟名勝天然記念物調査報告書』第9輯, 1934年3月. 149～162頁.
- 〔3〕 内山敏典『西油山および荒平山周辺の歴史散策マップ記』地域史と統計処理のさわらラボ, 2020年7月.3～31頁.

油山マップ

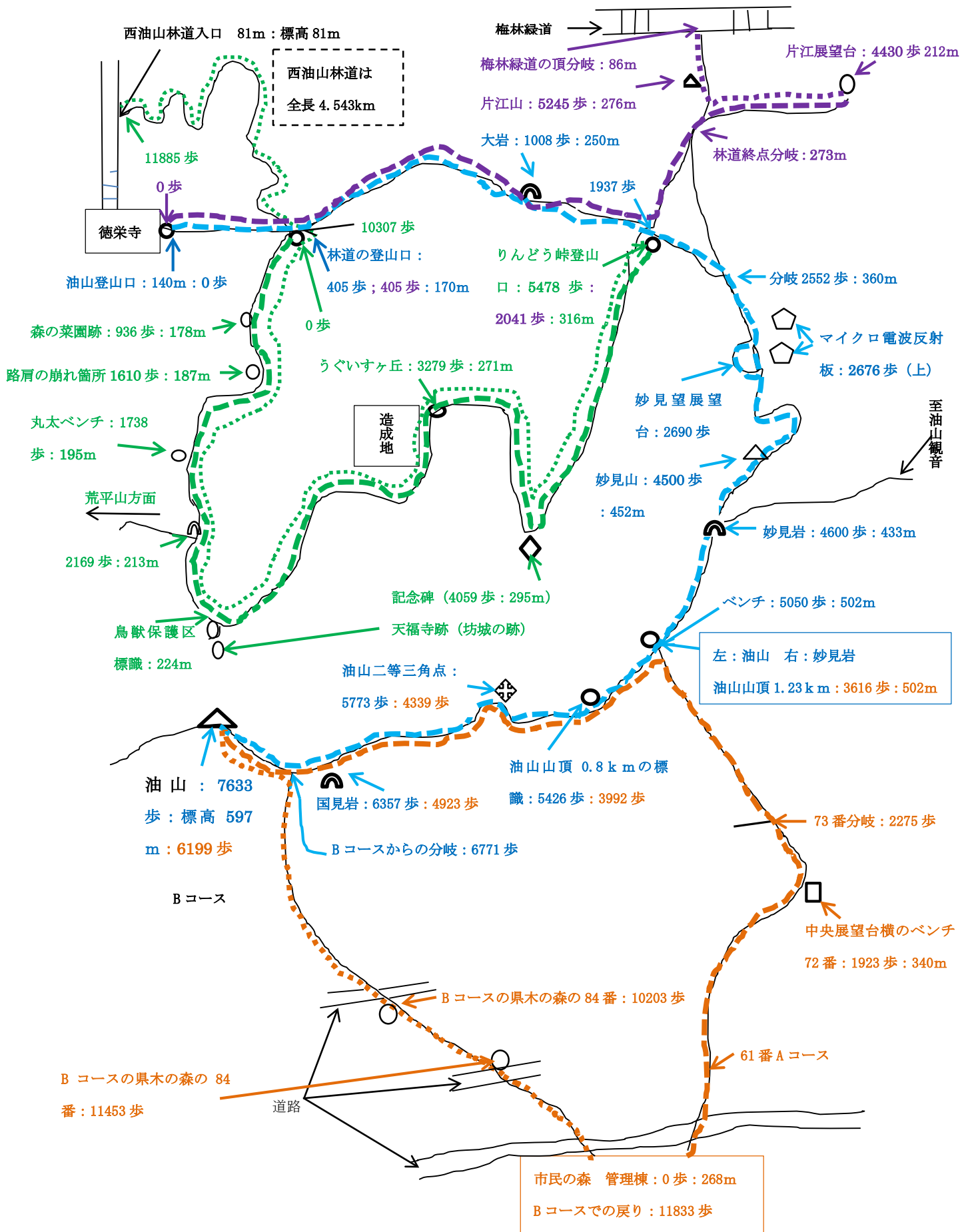


表1. 徳栄寺裏の西油山林道からりんどう峠、りんどう峠から西油山林道入口まで

往復	地点	歩数	累積歩数	標高(m)
往路	徳栄寺裏の林道からの起点	0	0	170
	森の菜園(廃墟)	936	936	178
	道路崩れのカーブ(工事中)	674	1610	187
	丸太の休息ベンチ	128	1738	195
	荒平山へのルート入口	431	2169	213
	鳥獣保護区標識上の土地	110	2279	224
	造成地の上	1000	3279	271
	記念碑前	780	4059	295
	りんどう峠	1419	5478	316
復路	りんどう峠から徳栄寺裏の林道の起点まで	4829	10307	316
	徳栄寺裏の林道の起点から西油山林道入口	1578	11885	81

注: 西油山林道は4543メートル

表2. りんどう峠から徳栄寺ベンチまで

地点	歩数	累積歩数	標高(m)
りんどう峠(登山道)下り	0	0	316
りんどう峠から徳栄寺裏の林道の起点まで	1800	1800	178
徳栄寺裏の林道の起点から徳栄寺ベンチまで	474	2274	140

表3. 徳栄寺裏登山道から片江展望台經由梅林緑道の頂分岐まで

地点	歩数	累積歩数	標高(m)
徳栄寺裏登山道	0	0	
徳栄寺裏林道	405	405	170
りんどう峠	1636	2041	316
片江展望台(0.4km) 片江山、梅林方面(1.6km) 妙見山・油山方面分岐			273
片江展望台	2389	4430	212
分岐まで戻る			
片江山	815	5245	276
梅林緑道の頂分岐	3376	8621	86

表4. 徳栄寺裏登山道から妙見岩經由油山山頂

地点	歩数	累積歩数	標高(m)
徳栄寺裏登山道	0	0	140
徳栄寺裏林道	405	405	170
登山道の大岩	603	1008	250
りんどう峠(油山山頂まで2.5km)	929	1937	316
尾根道(りんどう峠と妙見山・油山方面分岐)	615	2552	360
マイクロ波電波反射板(上の方)	124	2676	
妙見望	14	2690	
妙見山	1810	4500	452
妙見岩	100	4600	433
油山尾根の分岐(左:油山、右:妙見山)	450	5050	502
油山0.83kmの標識	376	5426	
油山二等三角点	347	5773	
国見岩	584	6357	
油山登山Bコースからの分岐(油山尾根)	414	6771	
油山山頂	862	7633	597

表5. 油山登山Aコース: 登り(2.6km)、下りBコース

往復	地点	歩数	累積歩数	標高(m)
往路	管理棟	0	0	268
	61番			
	中央展望台横のベンチ72番	1923	1923	340
	73番の分岐(油山尾根方面へ)	352	2275	
	油山尾根の分岐(左:油山、右:妙見山)	1341	3616	502
	油山0.83kmの標識	376	3992	
	油山二等三角点	347	4339	
	国見岩	584	4923	
	油山登山Bコースからの分岐(油山尾根)	414	5337	
	油山山頂	862	6199	597
復路	油山下山Bコース(油山山頂)1.8km	6199	6199	597
	Bコースの県木の森の84番の東屋	4004	10203	
	Bコースの県木の森の7番	1250	11453	
	管理事務所	380	11833	268

表1 徳栄寺裏の西油山林道からりんどう峠、りんどう峠から西油山林道入口までの写真



林道西油山線とのりんどう峠登山口 (405歩 : 170m)



りんどう峠登山口近くの林道



森の菜園 (廃墟) 936 歩 :



道路崩れのカーブ (工事中) 1610 歩 : 187m



丸太の休息ベンチ (1738 歩 : 195m)



荒平山へのルート入口 (2169 歩 : 213m)



鳥獣保護区標識の上の土地 1 (2279 歩 : 271m)



鳥獣保護区標識の上の土地 2 (地図上の天福寺跡)



造成地の上 : うぐいすヶ丘 (3279 歩 : 271m)



記念碑前 : 伝 この上の周辺天福寺跡 (4059 歩 : 295m)



りんどう峠 (5478 歩 : 316m)



りんどう峠から徳栄寺の林道起点まで (下り : 10307 歩)



西油山林道入口（下り：11885 歩）



西油山林道＝林道 西油山線は全長
4.543 k m（林道入口）

表 3 徳栄寺裏登山道から片江展望台經由梅林緑道の頂分岐までの写真



徳栄寺本堂裏の出発点（0 歩：140m）



林道西油山線との 1 回目の交差：手前の
アスファルトが 1 回目の林道西油山線と
の交差：170m



りんどう峠の林道 (2041 歩 : 316m)



片江展望台方面(0.4km)、片江山(梅林緑道)方面(1.6km)、妙見山(油山)方面の分岐(標高273m)



分岐から片江展望台方面への降口



片江展望台への登山道の出口



片江展望台からの福岡市内遠望 (4430 歩 : 212m)



片江山方面登山道



片江山方面登山道




片江山山頂 (5245 歩 : 276m)



梅林緑道方面への登山道



梅林緑道方面への登山道



梅林緑道方面への登山道の瘤がある木



梅林緑道方面への登山道からの西側
(含 : 野芥) の遠望



梅林緑道登山口（梅林緑道頂：水道路：8621 歩：86m）



梅林緑道頂からの福岡市内北側遠望



梅林緑道頂からの梅林方面の階段




梅林緑道頂からの西片江方面の階段

表4 徳栄寺裏登山道から妙見岩經由油山山頂までの写真



徳栄寺本堂裏の出発点（0 歩：140m）



林道西油山線との1回目の交差:手前のアスファルトが1回目の林道西油山線との交差：170m



大岩 (1008 歩 : 250m)



りんどう峠前の林道



りんどう峠 (1936 歩 : 316m)



妙見山等への尾根道 (2552 歩 : 360m)



マイクロ波電波反射板 (2676 歩)



妙見望からの福岡市遠望 (2690 歩)



妙見山山頂 (4500 歩 : 452m)



妙見岩 (4600 歩 : 433m)



油山尾根の分岐 (左 : 油山、右 : 妙見山) ベンチあり ; 5050 歩 : 502m



油山山頂 0.83 k m の標識 : 5426 歩



油山二等三角点 : 5773 歩



国見岩 : 6357 歩



油山山頂まで 0.33 km の標識



油山山頂 (7633 歩 : 597m)



油山山頂より北側の福岡市内遠望




油山山頂より北側の福岡市内遠望

表5 油山登山 A コース : 登り (2.6 km) 、 下り B コースの写真



油山中央展望台 (1923 歩 : 340m)



油山中央展望台横のベンチから福岡市内遠望



A コースの尾根に行く途中の 73 番の分岐 (2275 歩)



油山尾根の分岐 (左: 油山、右: 妙見山) 3610 歩 : 502m



油山山頂 0.8 k m の標識



油山二等三角点 (4339 歩)



国見岩 (4923 歩)



油山山頂 (6199 歩 : 597m)



油山山頂から福岡市内遠望



油山山頂から妙見山方面と福岡市内遠望

復路：油山山頂（6199 歩：597m）から B コースで下山する。B コースは急勾配の階段を下りていき、県木の森の 84 番の東屋（10203 歩）と B コースの県木の森の 7 番（11453 歩）経由で管理事務所（11833 歩：268m）へと下山する。